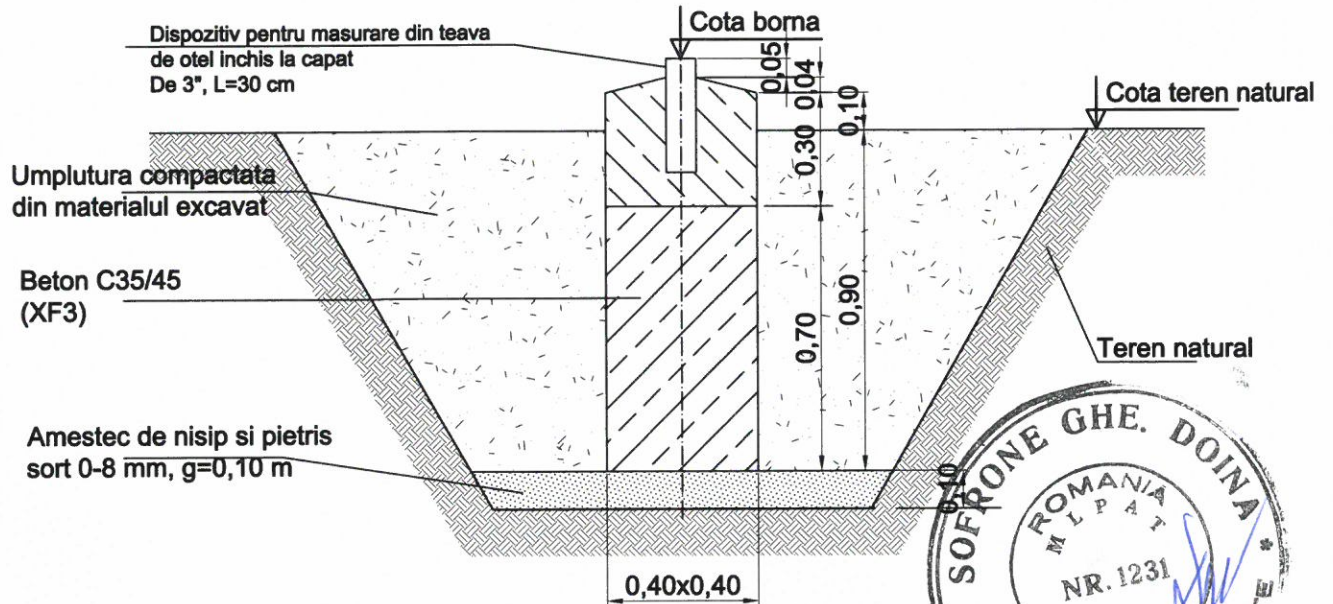




Detaliu borna pentru monitorizarea tasarilor Sc. 1:20



TABEL CU COORDONATE PENTRU BORNELE DE MONITORIZARE A TASARILOR				
Borna	X (Est)	Y (Nord)	Cota Z(borna)	Cota Z (teren natural)
B1	679293.4379	401415.1093	42.67	42.48
B2	679343.3414	401518.9718	42.47	42.28
B3	679416.2846	401520.2467	41.67	41.48

Revizia	Data	Motivul revizuirii	
0			
 <p>S.C. ARGIF PROIECT S.R.L. Str. I.C. Brătianu, nr. 34, Pitești, Județul Argeș Tel: +40-248-222.182; Fax: +40-248-222.182</p>			
		Autoritatea contractanta: ORASUL FAUREI (Primaria) Str. Republicii nr. 38, Orasul Faurei, Judet Braila	
		Titlu proiect: INCHIDERE DEPOZIT DESEURI MENAJERE ORAS FAUREI	
		Proiect nr. 333/2017	
		Titlu plansa: DETALIU BORNA PENTRU MONITORIZAREA TASARILOR	
		Faza: P.T.	
		Plansa nr. D -04	
FUNCTIA	NUME	SEMNATURA	Scara 1:20
SEF PROIECT	ing. Elena Duminica		Data: 2017
PROIECTAT	ing. Manuela Petcu		
VERIFICAT	ing. Manuela Petcu		