





NUMAR PUNCT	1				2
DECLIVITATI	L=77.37 m 11.3%				
PICHETI	/0+00.00		T/0+34.63	B/0+45.40	Te/0+56.16
DISTANTE INTRE PICHETI		34.63		21.53	21.21
DIFERENTA IN AX COTA FINALA ± COTA TEREN NATURAL			0.58	0.10	-0.38
COTELE PROIECTULUI IN AX			46.51	47.73	48.95
COTE INCHIDERE FINALA	42.61	44.30	45.68	49.32	50.35
COTE SISTEMATIZARE DESEURI	42.63	42.52	43.83	47.47	48.50
ALINIAMENTE SI CURBE	L=34.631 m U=85.765 R=12.00 m T=15.04 m B=4.514 m C= 21.53 m L=21.206 m				
COTE PROIECTATE RADIER CANAL	42.06		45.86	47.06	48.27
DECLIVITATI CANAL	L=66.76 m 11.2%				

PROFIL LONGITUDINAL: DI2
SCARA: 1:1.000/1:200



Revizia	Data	Motivul revizuirii	Autoritatea contractanta: ORASUL FAUREI (Primaria) Str. Republicii nr. 38, Orasul Faurei, judet Braila	
0			Titlu proiect: INCHIDERE DEPOZIT DESEURI MENAJERE ORAS FAUREI Proiect nr. 333/2017	
 S.C. ARGIF PROIECT S.R.L. Str. I.C. Bratianu, nr. 34, Pitesti, Judetul Arges Tel: +40-248-222.182; Fax: +40-248-222.182		Titlu plansa: PROFIL LONGITUDINAL DI2		Faza: P.T.
FUNCTIA	NUME	SEMNATURA	Scara	Plansa nr. DI-02
SEF PROIECT	ing. Elena Duminica		1:1000/1:200	
PROIECTAT	ing. Manuela Petcu		Data:	
VERIFICAT	ing. Manuela Petcu		2017	