


- LEGENDA**
- Limita administrativa
 - Limita iri obii
 - Stalp electric
 - Retea canalizare







Revizia	Data	Motivul revizuirii
0		

Sistem de coordonate Stereo 1970
 Sistem de referință al cotelor Marea Neagră
 PUNCTELOR DE CONTUR

Pct	E(m)	N(m)
1	679390.570	401371.900
2	679290.870	401414.420
3	679332.030	401462.340
4	679328.190	401489.900
5	679340.050	401521.770
6	679425.360	401522.890
7	679437.820	401405.160

Suprafata totala S=15000mp

 <p>S.C. ARGIE PROIECT S.R.L. Str. I.C. Bratianu, nr. 34, Ploiesti, Judetul Arges Tel: +40-248-222-182; Fax: +40-248-222-182</p>		<p>ORASUL FAUREI (Primaria) Str. Republicii nr. 38, Orasul Faurei, Judetul Biala</p>	
FUNCTIA	NUME	SEMNATURA	Scara
SEF PROIECT	Ing. Elena Dumitrica		1:1000
PROIECTAT	Ing. Manuela Petcu		Data:
VERIFICAT	Ing. Manuela Petcu		2017
Autoritatea contractanta:		Titlu planșă:	
ORASUL FAUREI		PLAN TOPOGRAFIC CU	
ORAS FAUREI		SITUATIA EXISTENTA	
		Proiect nr. 333/2017	Fața: P.T.
		PS -01	